
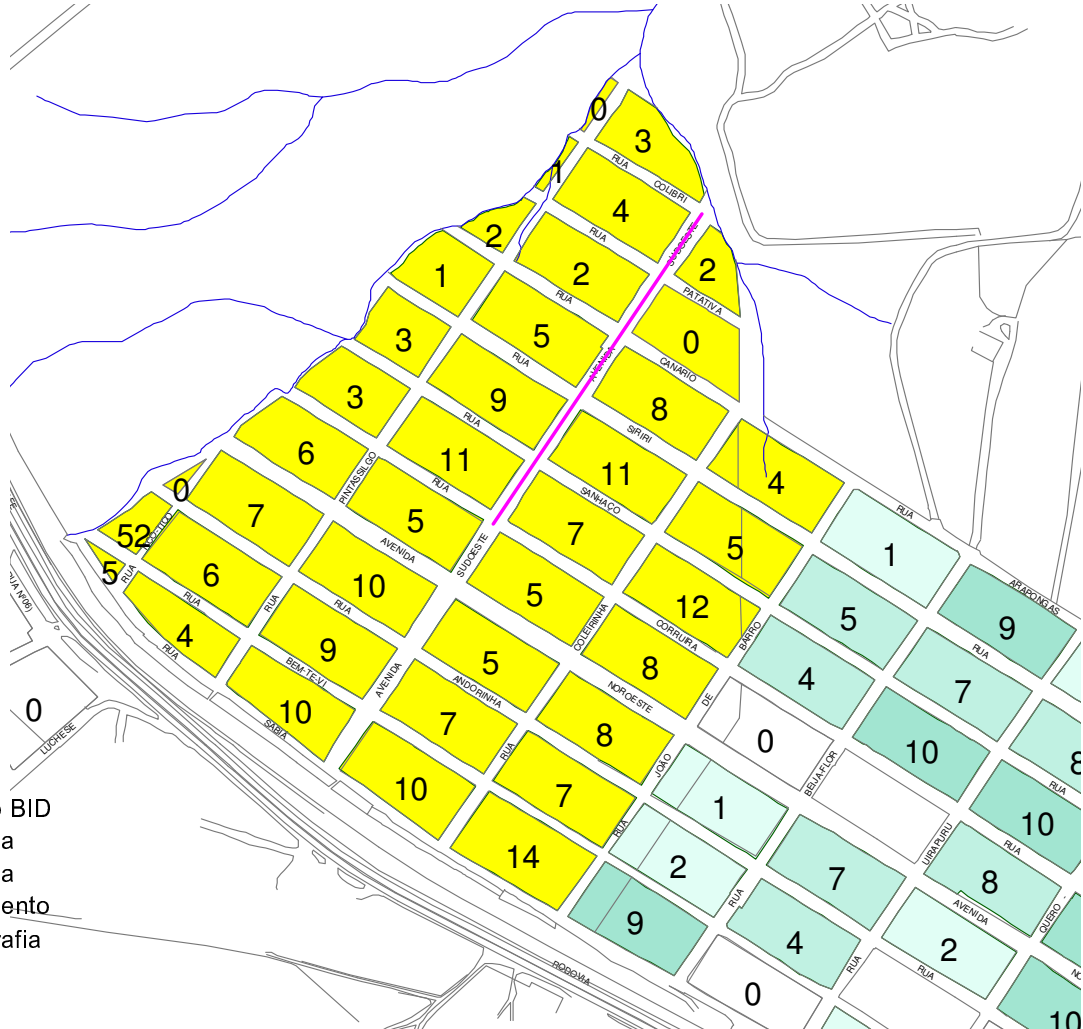


ANEXO II



Município de Ponta Grossa

Mapa de Faixa Etária da População Atingida Avenida Sudoeste Vila Real



Pavimentação BID

- 1º Etapa
- 2º Etapa
- Arruamento
- Hidrografia

Toponímia


Text

Até 6 Anos

- 0 - 3
- 4 - 8
- 9 - 14
- 15 - 20
- 21 - 27
- 28 - 35
- 36 - 44
- 45 - 52
- 53 - 74
- 75 - 419
- Sem dados

Quantidade de Quadras: 39
 Soma do Número de Domicílios: 344
 Soma do Número de Habitantes: 1535
 Média da Densidade Domiciliar: 11
 Média da Densidade Demográfica: 67
 Habitantes até 6 Anos: 271
 Habitantes de 7 até 11 Anos: 203
 Habitantes de 7 até 14 Anos: 298
 Habitantes de 15 até 17 Anos: 99
 Habitantes de 16 Anos ou mais: 932
 Habitantes de 60 Anos ou mais: 79





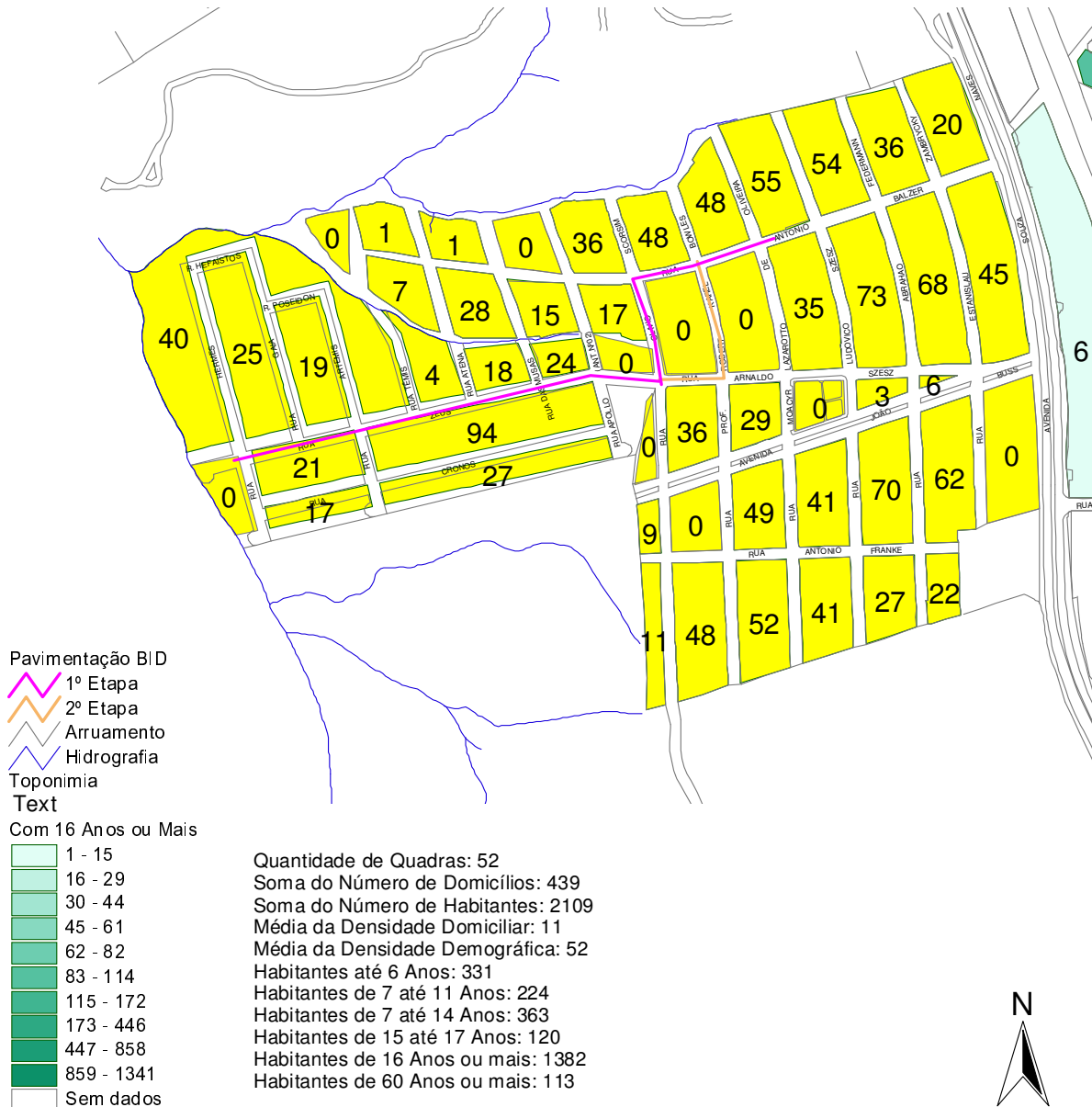
Município de Ponta Grossa


Mapa de Faixa Etária da População Atingida

Parque do Café

1º Etapa - Ruas: Antônio Balzer/ Olívio Scorsin/ Zeus/
Robert Karrel Bowles/ Arnaldo Szesz

2º Etapa - Ruas: Arnaldo Szesz Buss/ Professor Robert Karel



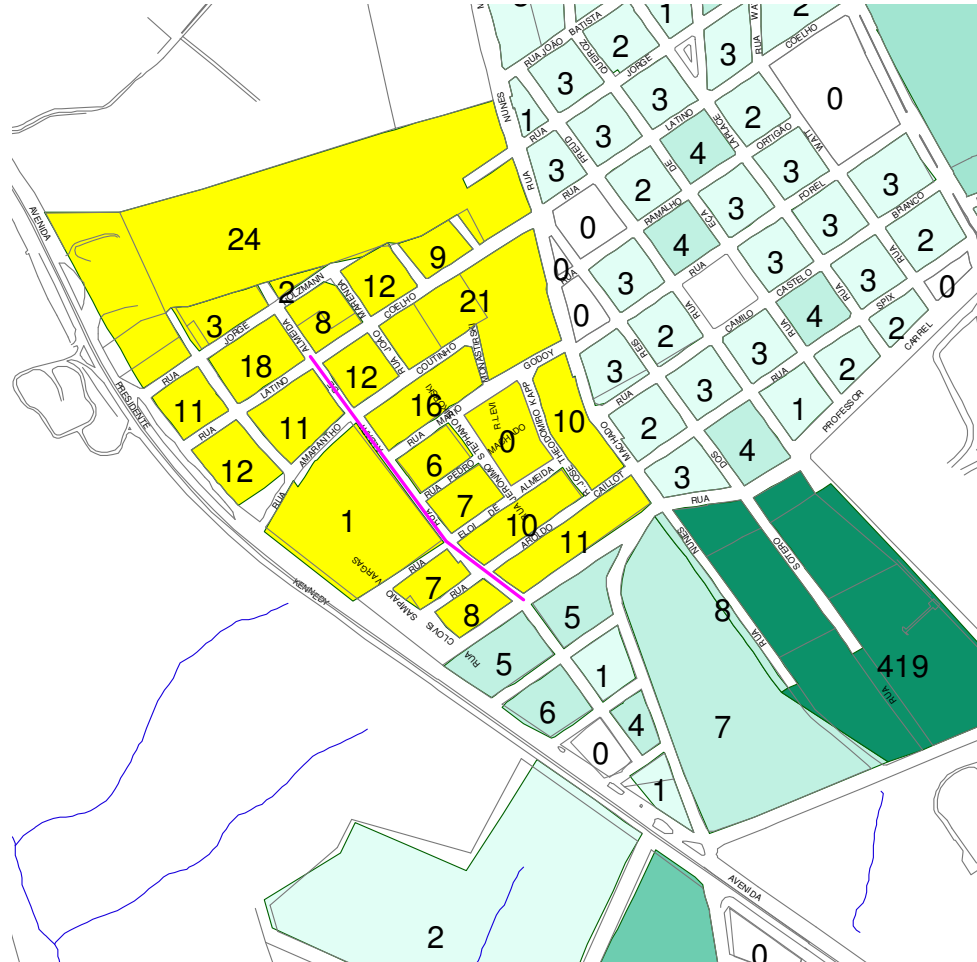


Município de Ponta Grossa

Mapa de Faixa Etária da População Atingida

Conjunto Araucária

Ruas: Albari de Almeida/ Elias Ezoel de Oliveira



Pavimentação BID
1º Etapa
2º Etapa
Arruamento
Hidrografia
Toponímia
Text

Até 6 Anos

0 - 3
4 - 8
9 - 14
15 - 20
21 - 27
28 - 35
36 - 44
45 - 52
53 - 74
75 - 419
Sem dados

Quantidade de Quadras: 22
 Soma do Número de Domicílios: 283
 Soma do Número de Habitantes: 1369
 Média da Densidade Domiciliar: 23
 Média da Densidade Demográfica: 108
 Habitantes até 6 Anos: 219
 Habitantes de 7 até 11 Anos: 157
 Habitantes de 12 até 14 Anos: 228
 Habitantes de 15 até 17 Anos: 85
 Habitantes de 16 Anos ou mais: 901
 Habitantes de 60 Anos ou mais: 71



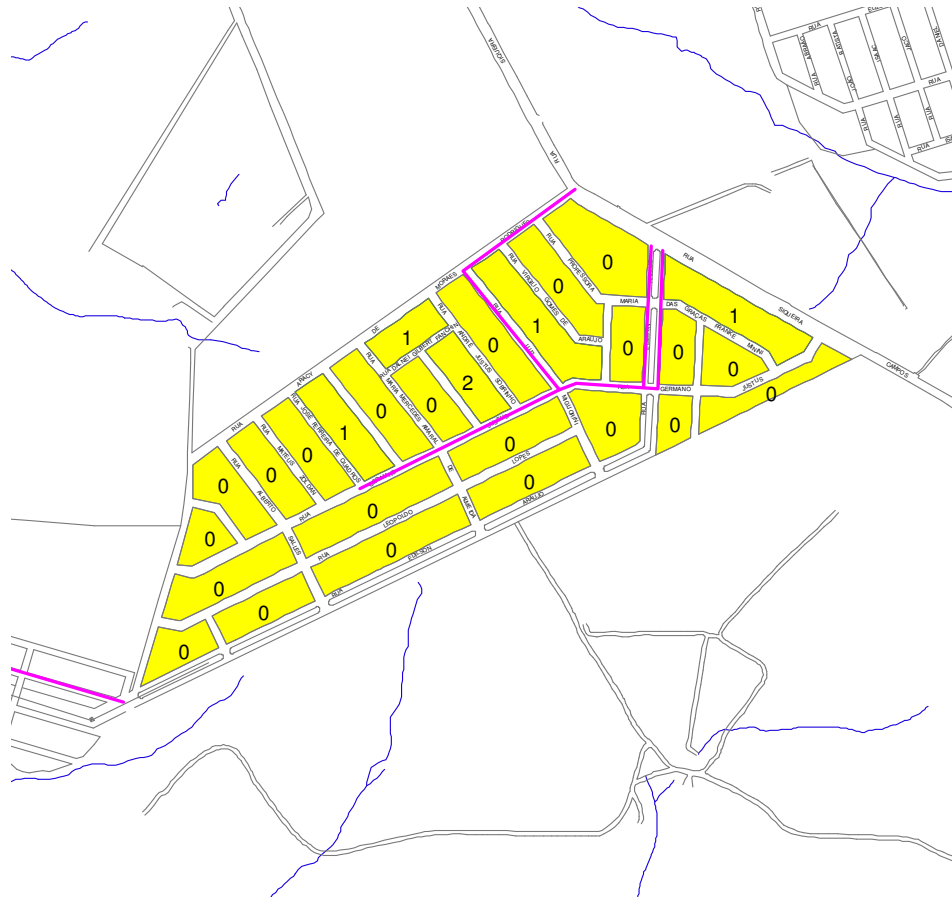


Município de Ponta Grossa

Mapa de Faixa Etária da População Atingida

Parque dos Pinheiros












Ruas: Aderly Turek/ Edilson Araújo/ Germano Justus
Luiz Migliorini/ Aracy de Moraes Rodrigues



Pavimentação BID

-  1º Etapa
-  2º Etapa
-  Arruamento
-  Hidrografia
- Toponímia
- Text

Até 6 Anos

-  0 - 3
-  4 - 8
-  9 - 14
-  15 - 20
-  21 - 27
-  28 - 35
-  36 - 44
-  45 - 52
-  53 - 74
-  75 - 419
-  Sem dados

Quantidade de Quadras: 27
 Soma do Número de Domicílios: 7
 Soma do Número de Habitantes: 28
 Média da Densidade Domiciliar: 0
 Média da Densidade Demográfica: 1
 Habitantes até 6 Anos: 6
 Habitantes de 7 até 11 Anos: 3
 Habitantes de 7 até 14 Anos: 6
 Habitantes de 15 até 17 Anos: 1
 Habitantes de 16 Anos ou mais: 17
 Habitantes de 60 Anos ou mais: 0



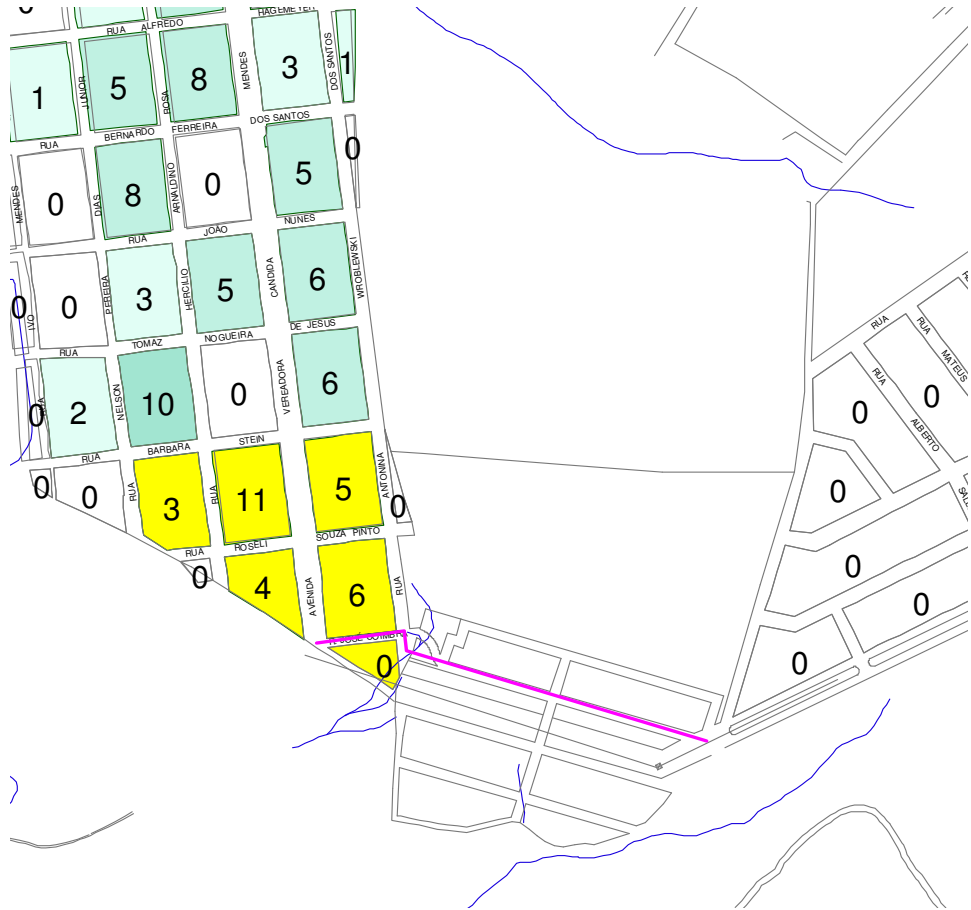


Município de Ponta Grossa

Mapa de Faixa Etária da População Atingida

Jardim Esperança

Ruas: Jorge Gonçalves Dias/ José Coimbra



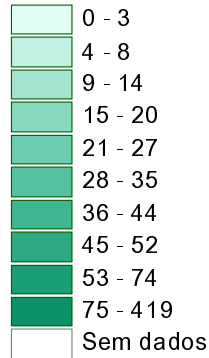
Pavimentação BID

-  1º Etapa
-  2º Etapa
-  Arruamento
-  Hidrografia

Toponímia


Text

Até 6 Anos



Quantidade de Quadras: 6
 Soma do Número de Domicílios: 42
 Soma do Número de Habitantes: 204
 Média da Densidade Domiciliar: 9
 Média da Densidade Demográfica: 43
 Habitantes até 6 Anos: 29
 Habitantes de 7 até 11 Anos: 22
 Habitantes de 7 até 14 Anos: 38
 Habitantes de 15 até 17 Anos: 10
 Habitantes de 16 Anos ou mais: 134
 Habitantes de 60 Anos ou mais: 10





Município de Ponta Grossa

Mapa de Faixa Etária da População Atingida

Vila Neri

Ruas: Estrada do Cara-Cara/ Pirapó/ Bruno Scheibel/ Miranda/ Alvarenga Peixoto

Moradias Quero-Quero

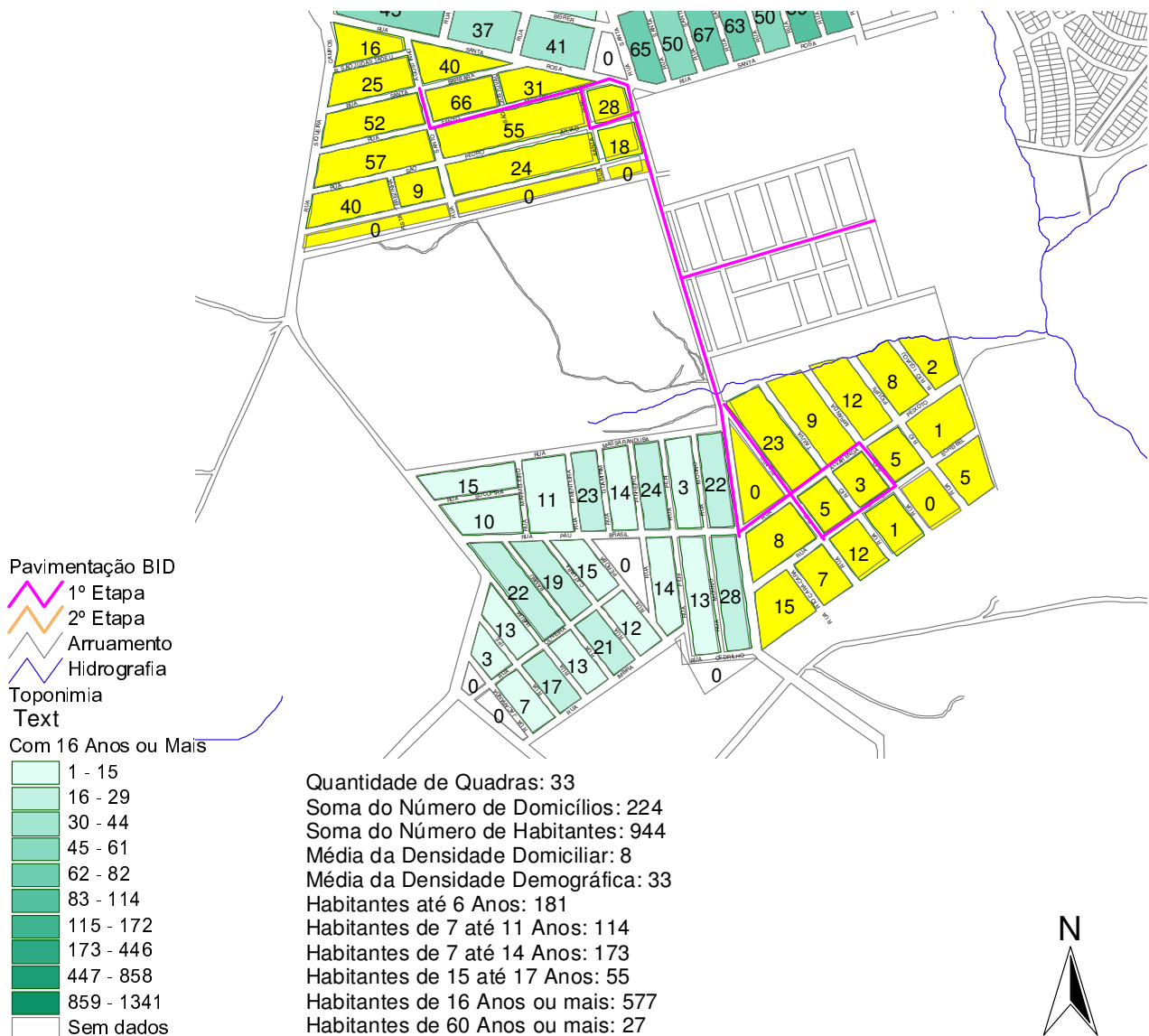
Rua Expedicionário Jofre Martins

Jardim São Marcos

Ruas: Santo Agostinho/ Santo Anselmo/ Santa Inez/ Pedro Julião

Jardim São Marcos (complemento)

Ruas: Estrada do Cara-Cara/ Vilma Terezinha Stinski/ Santo Anselmo



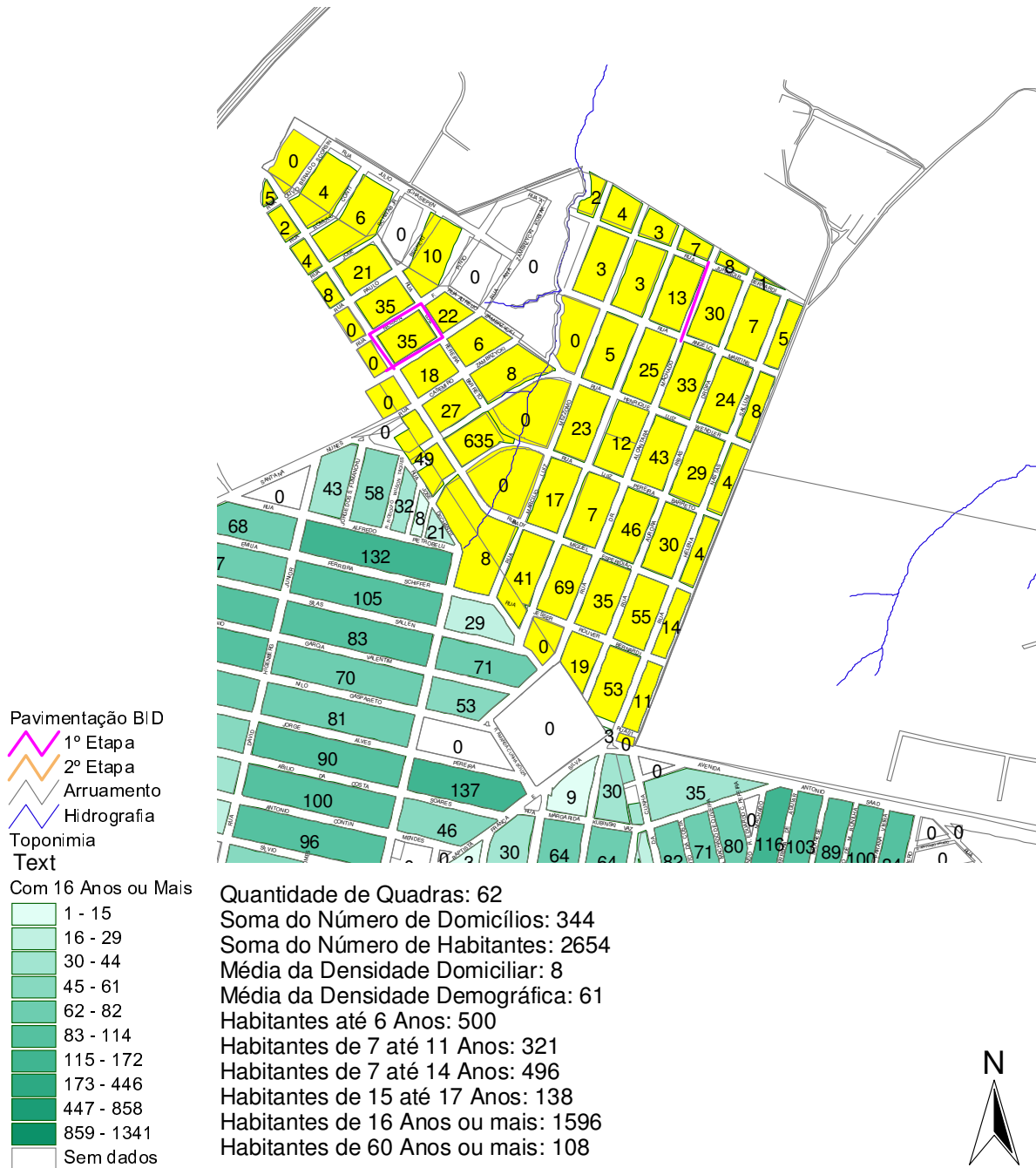



Município de Ponta Grossa

Mapa de Faixa Etária da População Atingida

Vila Leila Maria

Ruas: Alcântara Machado/ Elias Ana
Zambrzycki Kubiak/ Luiz Pereira Barreto/
Nelson Ferreira Pinto/ Bady Miguel Esperidião



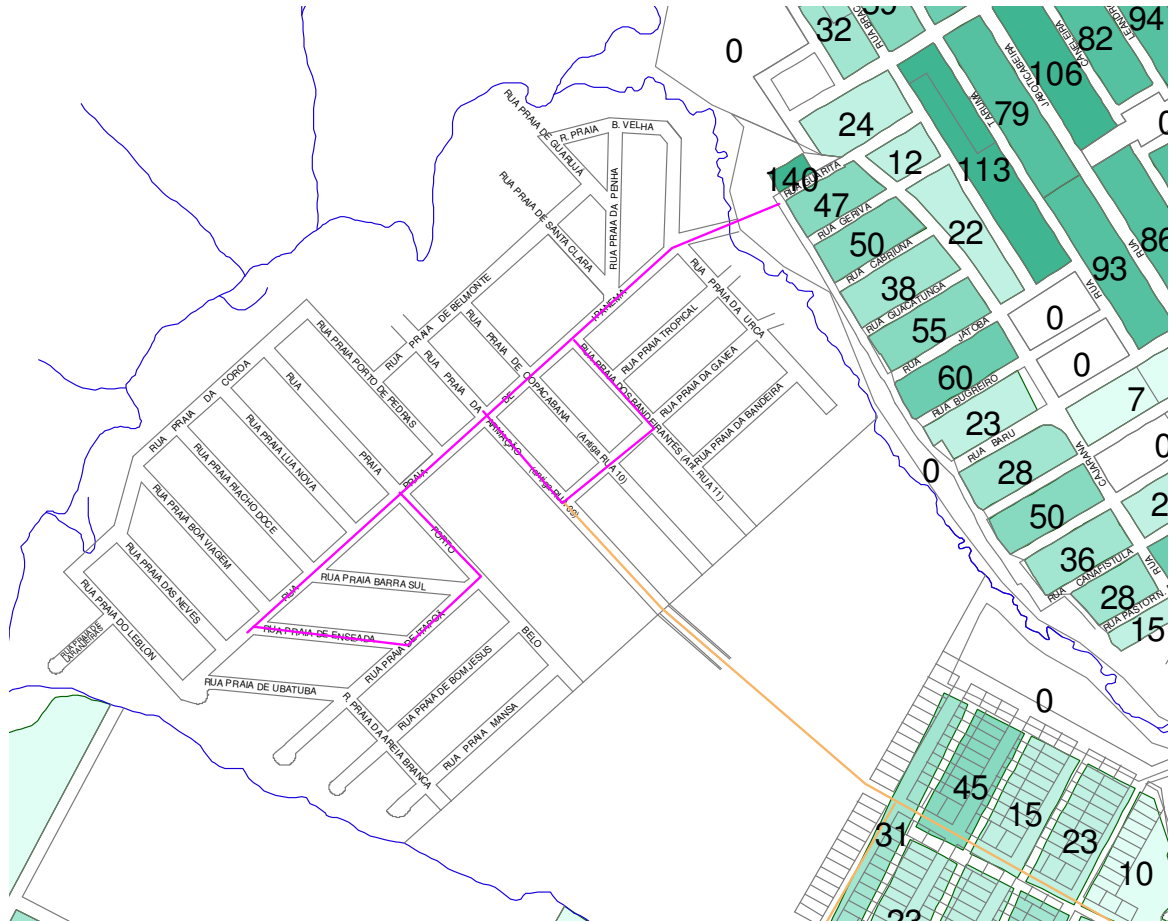


Município de Ponta Grossa

Mapa de Faixa Etária da População Atingida

Jardim Dom Bosco

Ruas: Guaritã/ Praia de Ipanema/ Praia dos Bandeirantes/
Praia da Gávea/ Praia da Armação/ Praia de Enseada/
Praia de Itapoã/ Praia de Porto Belo



- Pavimentação BID**
- 1º Etapa
 - 2º Etapa
 - Arruamento
 - Hidrografia
- Toponímia**
- Text**
- Com 16 Anos ou Mais**
- 0 - 10
 - 11 - 26
 - 27 - 42
 - 43 - 59
 - 60 - 78
 - 79 - 102
 - 103 - 140
 - 141 - 236
 - 237 - 858
 - 859 - 1341
 - Sem dados





Município de Ponta Grossa

Mapa de Faixa Etária da População Atingida

Jardim São Gabriel

Rua Serra da Mantiqueira

